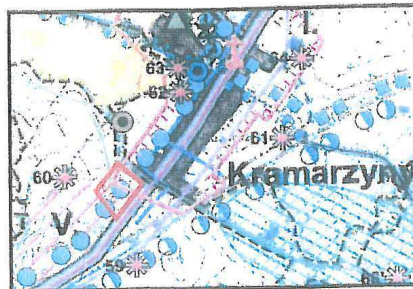
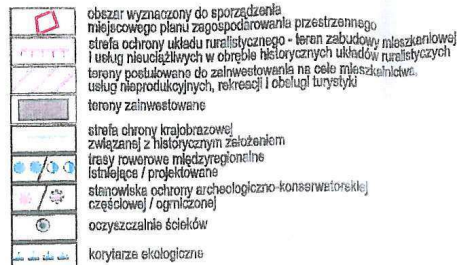


100 m

200 m



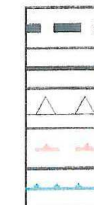
Wyrus ze Studium Uwarunkowań i Kierunków
Zagospodarowania Przestrzennego Gminy Tuchomie
zatwierdzonego uchwałą Rady Gminy Nr III/18/2002 z dn.30.12.2002 r.



dz.nr: 220,221,222

Wykonano w 2008 roku przez geodęzistę Szaricko
Ukl.współrz. "85" punktorozsłali "85" arkusza 21000 sek.323.424.181-184
Uwaga:granicę zgodnie z mapą ewidencji gruntów i budynków,
Kolor zielony-urzytki zgodnie z mapą ewidencji gruntów

1. Ustalenia ogólne




strefa ochrony krajobrazowej
związanej z historycznym założeniem

2. Ustalenia funkcji terenów



tereny ciągów pieszo-jezdnych

II INFORMACJE I ZALECENIA



projektowana stacja transformatorowa

Załącznik Nr 1 do uchwały Nr XXI/229/2009
Rady Gminy Tuchomie z dnia 4.09.2009



Główny Projektant	mgr inż. arch. Maria Krystyna Sikorska ul. ul. 44-165/PUM/04	Data styczeń 2000
Opracowanie graficzne	mgr inż. arch. Anna Hemerska	Tam 12/27-05-06/01
Uwaga 12/26/06	Miejscowy Plan Zagospodarowania Przestrzennego obręb geodezyjny Kamaryzyny, dz.nr 222 221,220 gmina Tuchomie	
Skala 1:2000	Rysunek planu	Wzrostek 1