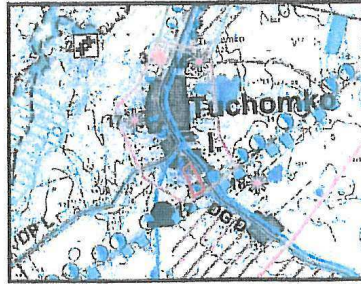


Miejscowy Plan Zagospodarowania Przestrzennego

obręb geodezyjny TUCHOMKO

dz. nr 126/2 i cz. dz. nr 85/2

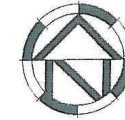
gmina Tuchomie




skala 1:20000

Wyrys ze Studium Uwarunkowań i Kierunków
Zagospodarowania Przestrzennego Gminy Tuchomie
zatwierdzonego uchwałą Rady Gminy Nr III/18/2002 z dn.30.12.2002 r.

- obszar wyznaczony do sporządzenia miejscowego planu zagospodarowania przestrzennego
- strefa ochrony układu ruralistycznego - teren zabudowy mieszkaniowej i usług niskoenergetycznych w obrębie historycznych układów ruralistycznych
- tereny postuluwane do zainwestowania na cele mieszkalnictwa, usług nieprodukcyjnych, rekreacji i obsługi turystyki
- granica otuliny parku krajobrazowego "Dolina Słupi"
- projektowany kolektor sanitarny
- ezik turystyki pieszej
- trasy rowerowe międzyregionalne istniejące / projektowane
- trasy rowerowe lokalne istniejące / projektowane
- projektowane pomniki przyrody - drzewa / głązy
- tereny zainwestowane



skala 1:2000



Legenda

I USTALENIA PLANU

1. Ustalenia ogólne

- granice obszaru objętego planem miejscowym
- linie rozgraniczające tereny o różnym sposobie zagospodarowania
- nieprzekraczalne linie zabudowy
- strefa ochronna napowietrznych sieci elektroenergetycznych średniego napięcia - 16m i niskiego napięcia - 8m
- strefa ochrony układu ruralistycznego

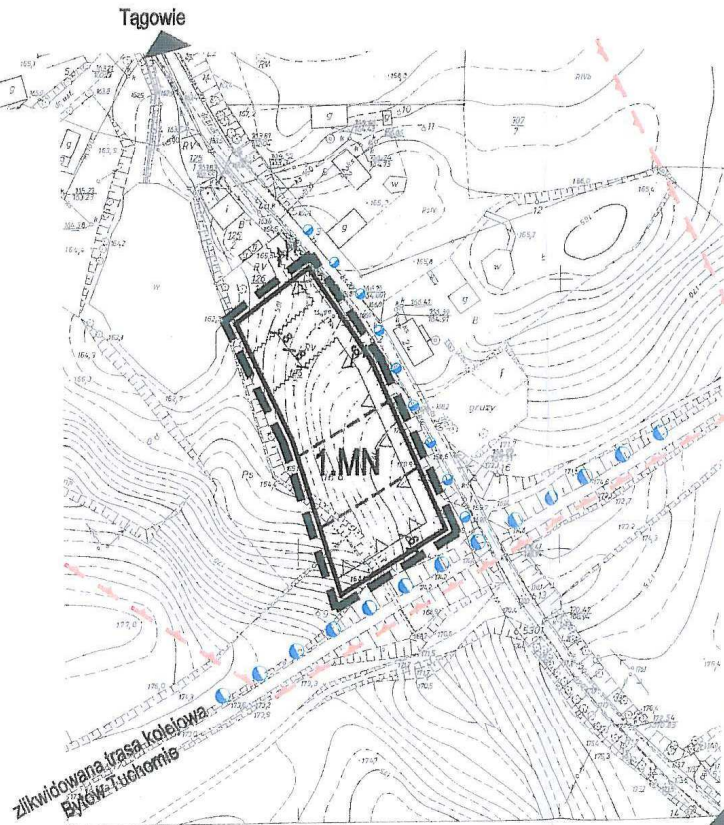
2. Ustalenia funkcji terenów

- MN tereny zabudowy mieszkaniowej jednorodzinnej wolnostojącej

II INFORMACJE I ZALECENIA

- podziały parcelacyjne projektowane
- projektowane trasy rowerowe międzyregionalne
- projektowane trasy rowerowe lokalne

Załącznik Nr 1 do uchwały Nr XX/1228/2009
Rady Gminy Tuchomie z dnia 4.09.2009r.



Przysiółek Tuchomko
droga krajowa nr 20
relacji Tuchomie-Niezbyszewo



Główny Projektant	mgr inż. arch. Maria Krystyna Sikorska ul. 146 18/20 PUMER	Data styczeń 2009r.
Opracowanie graficzne	mgr inż. arch. Anna Hamerska	Tem 4/127-06-06/PP
Uchwała 127/2009	Miejscowy Plan Zagospodarowania Przestrzennego obręb geodezyjny Tuchomko, dz.nr 126/2 i cz.dz. 85/2 gmina Tuchomie	Nr rysunku 1
Główny 12/2009	Rysunek planu	